



- LEGENDA:
- RECINTO ESISTENTE
  - RECINTO NUOVO
  - RECINTO DA DEMOLIRE
  - LIMITI NATURALI ESISTENTI

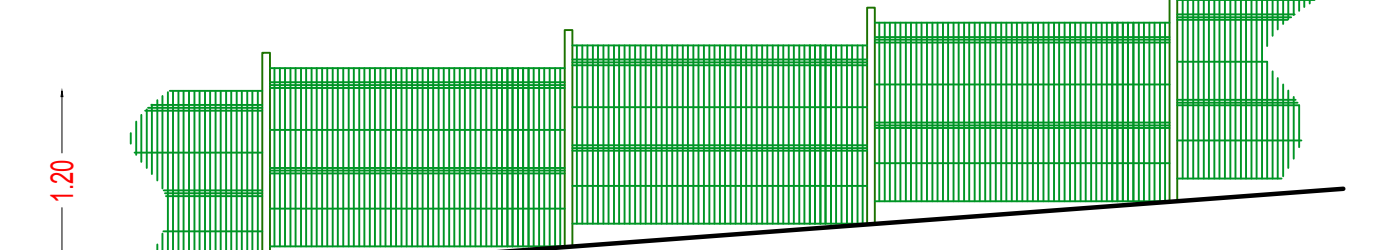
PARTICOLARE RECINZIONI ESISTENTI E DI PROGETTO  
scala 1:50




Recinzione H1 (Paletti e rete)



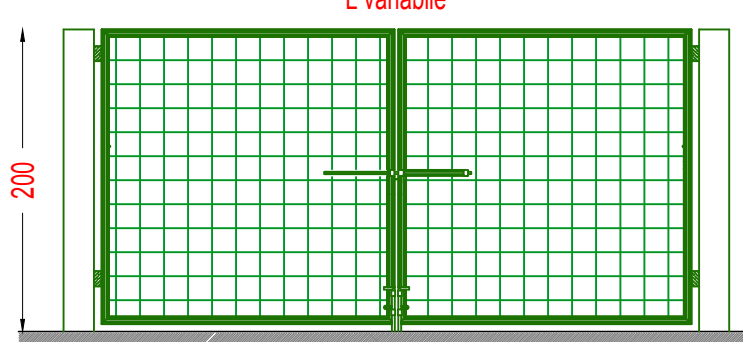
Recinzione H (Paletti e rete) su terreno pianeggiante



Recinzione H (Paletti e rete) su terreno in pendenza

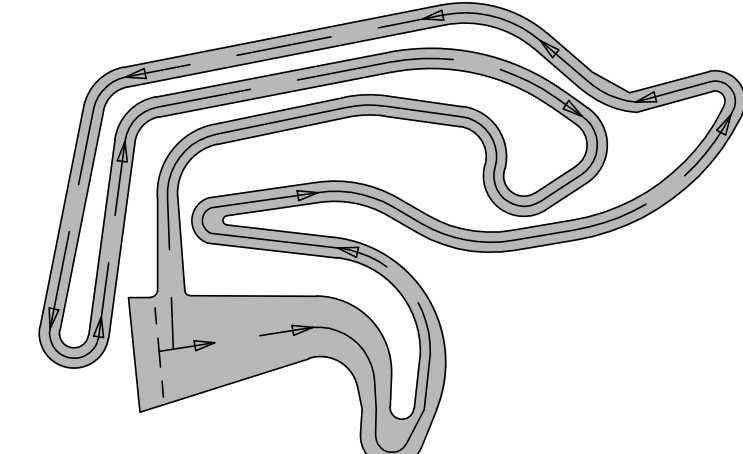


Recinzione E (Paletti e rete)

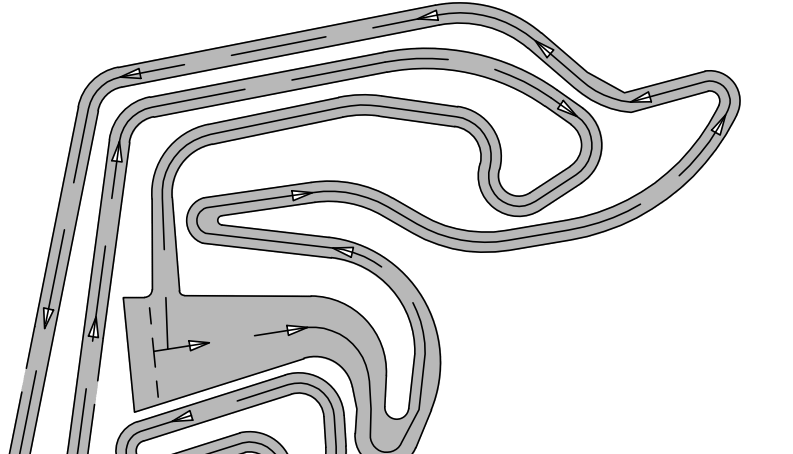


Particolare Cancello tipo scala 1:50

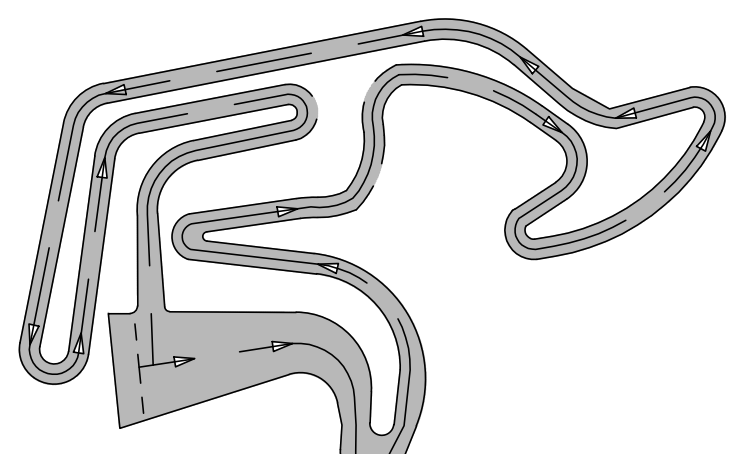
- Lunghezza rettilineo di partenza 61,73 m
- Larghezza zona cancello di partenza 43,20 m
- Larghezza imbocco prima curva 24,66 m
- Larghezza uscita prima curva 11,10 m
- Larghezza media del tracciato 8,00 m



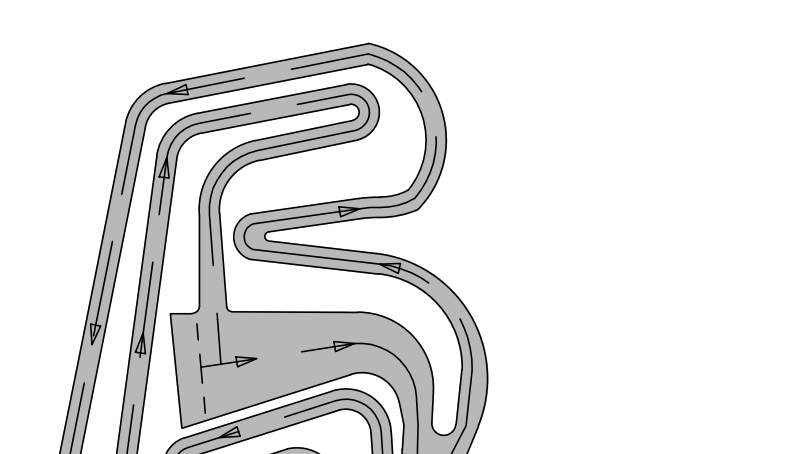
MOD 1  
Lunghezza 1504 m



MOD 2  
Lunghezza 2050 m



MOD 3  
Lunghezza 1365 m



MOD 4  
Lunghezza 1516 m

<p>COMUNE DI CITTA' SANTANGELO Provincia di Pescara</p>					
<p><b>PROGETTO</b> Realizzazione di impianto sportivo in zona Agricola (pista Motocross), sito in località Sant'Agnesa. Ai sensi dell' art. 10 D.P.R. 160/2010 (ex art. 5 D.P.R. 447/98)</p>					
<p><b>COMMITTENTE</b> A.S.D. MOTOCROSS PARK SANTAGNESE sede via Tavolato 24 65013 Città Sant'Angelo (PE)</p>					
<p><b>ELABORATO</b> STATO PROGETTO PISTA</p>					
PROTOCOLLO	SCALA	REP.	FILE	TAVOLA	COMMITTENTE
DATA	NOTE	YMAN	MOTOCROSS	C	
05.05.2016					
					IL PROGETTISTA